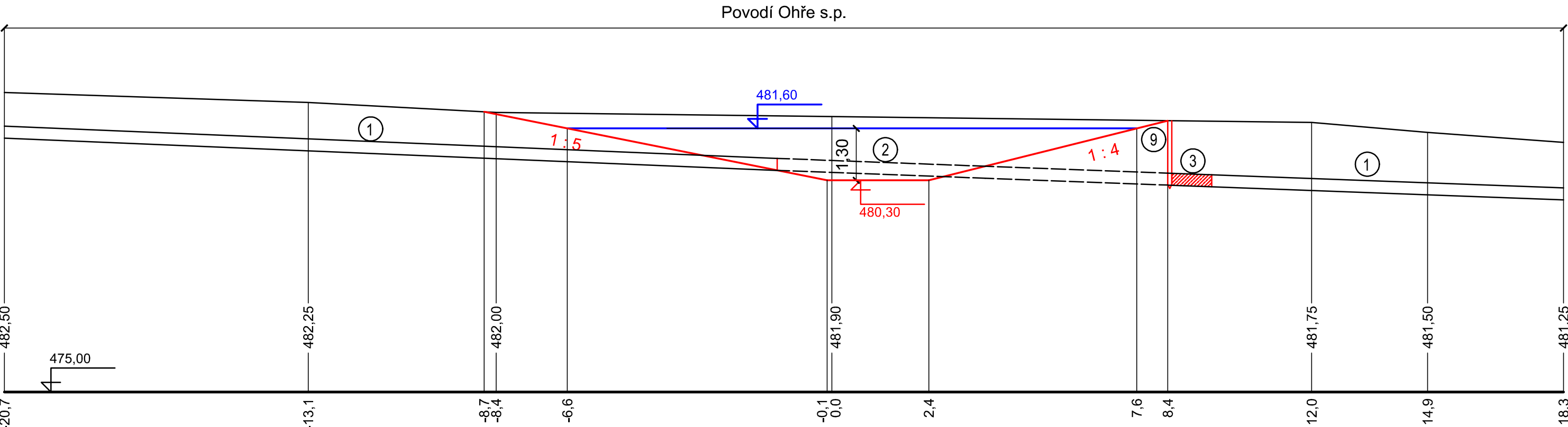
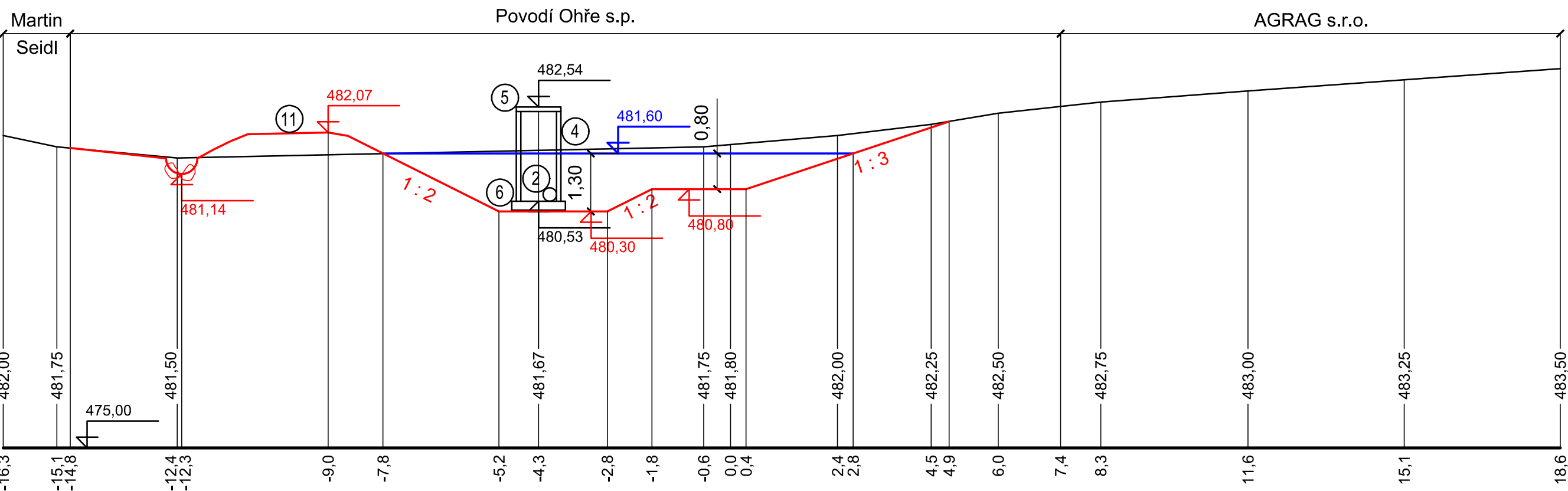


PŘÍČNÉ ŘEZY 1 : 100

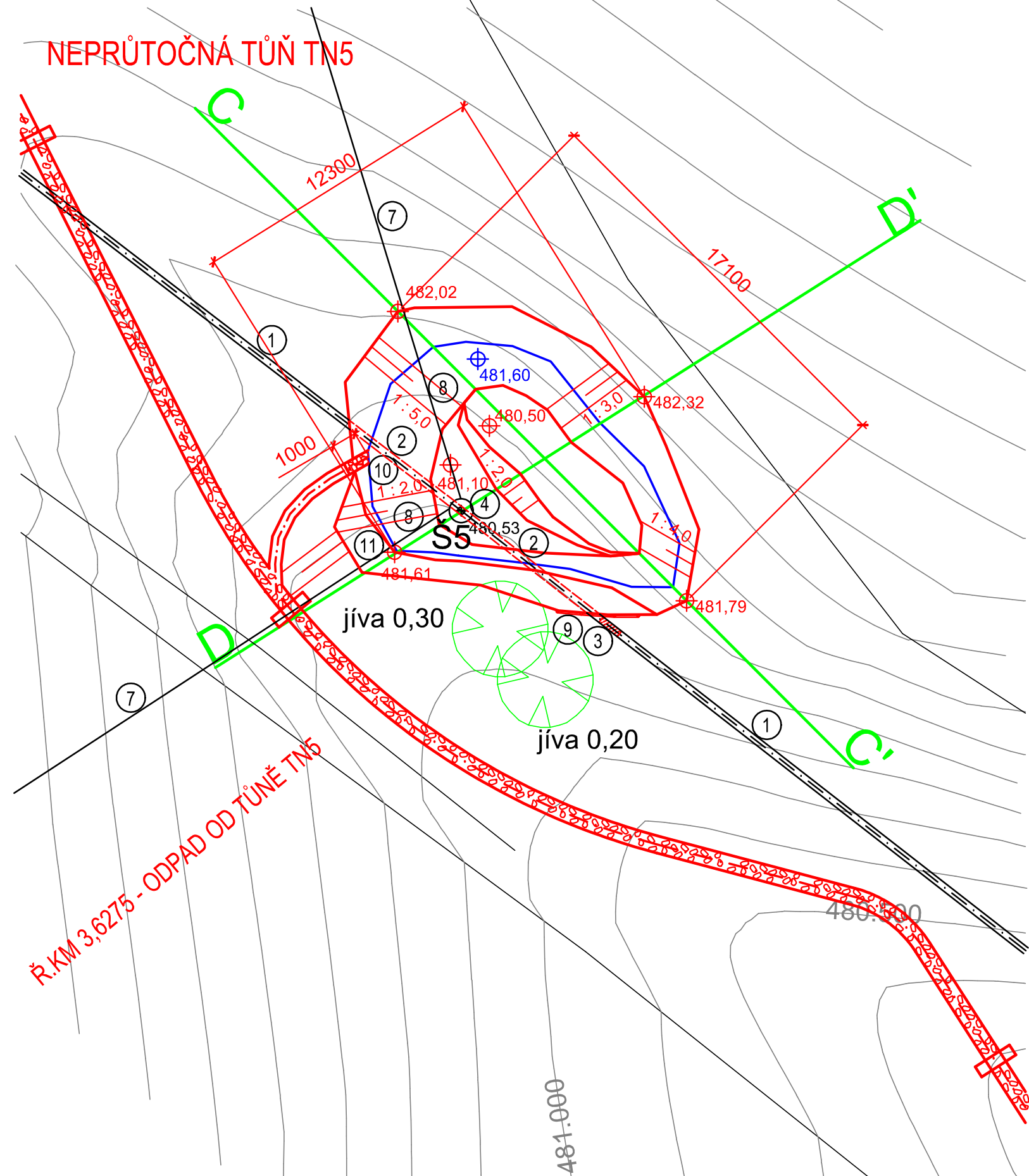
C - C'



D - D'



SITUACE 1 : 200



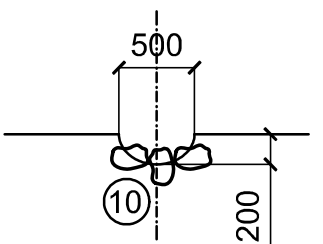
- 1 STÁVAJÍCÍ POTRUBÍ DN 300 (AZBESTOCEMENT) - PONECHAT
- 2 STÁVAJÍCÍ POTRUBÍ DN 300 (AZBESTOCEMENT) - ODSTRANIT V PROSTORU TŮNĚ
- 3 ZABETONOVÁNÍ STÁVAJÍCÍHO POTRUBÍ DN 300 (AZBESTOCEMENT) NA DÉLKU 1 m
- 4 STÁVAJÍCÍ ŠACHTA (BETON) - ODSTRANIT
- 5 KRYCÍ DESKA ŠACHTY VÝŠKY 0,1 m (BETON) - ODSTRANIT
- 6 BETONOVÝ ZÁKLAD ŠACHTY VÝŠKY 0,2 m - ODSTRANIT
- 7 SVODNÝ DRÉN (TRATIVODKA - CIHLA, DN 100) - PONECHAT
- 8 SVODNÝ DRÉN (TRATIVODKA - CIHLA, DN 100) - ODSTRANIT V PROSTORU TŮNĚ
- 9 TĚSNICÍ CLONA (VIZ VÝKRES D.3.14)
- 10 VÝTOK Z TŮNĚ - KAMENNÁ ROVNANINA NA DÉLKU 1 m (HMOTNOST KAMENŮ DO 80 kg)
- 11 ZEMNÍ VAL - HUTNĚNÍ PO 200 mm NA 95% PS

CHARAKTERISTIKY TŮNĚ

KÓTA NIŽŠÍHO DNA - 480,30 m n.m.  
KÓTA VYŠŠÍHO DNA - 480,80 m n.m.  
KÓTA HLADINY - 481,60 m n.m.  
PLOCHA HLADINY - 93 m<sup>2</sup>  
OBJEM VODY - 68 m<sup>3</sup>

ŘEZ A-A'

M 1 : 50



INVESTOR: POVODÍ OHŘE, s.p.	VYPRACOVAL: Ing. K. VRÁNA, Ing. M. VEJVALKOVÁ, Ing. K. VEJVALKOVÁ	KV+MV AQUA s.r.o. Dominova 2463/15 158 00 Praha 5	
KRAJ KARLOVARSKÝ	KATASTRÁLNÍ ÚZEMÍ: JEDLIČNÁ, POUSTKA U FRANTIŠKOVÝCH LÁZNÍ	DATUM: 5/2022	
IDVT (DVOREČSKÝ P.): 10221999	IDVT (LBP DVOREČSKÉHO P.): 10236164	ČÍSLO HYDROLOGICKÉHO POŘADÍ: 1-13-01-0190-0-00	STUPEŇ: DUSP + DPS
AKCE: REVITALIZACE DVOREČSKÉHO POTOKA A LBP DVOREČSKÉHO POTOKA			Č.PŘÍLOHY: D.3.12
PŘÍLOHA: DVOREČSKÝ POTOK NEPRŮTOČNÁ TŮŇ TN5		MĚŘÍTKO: 1:100, 1:200	POČET A4: 5 A4